



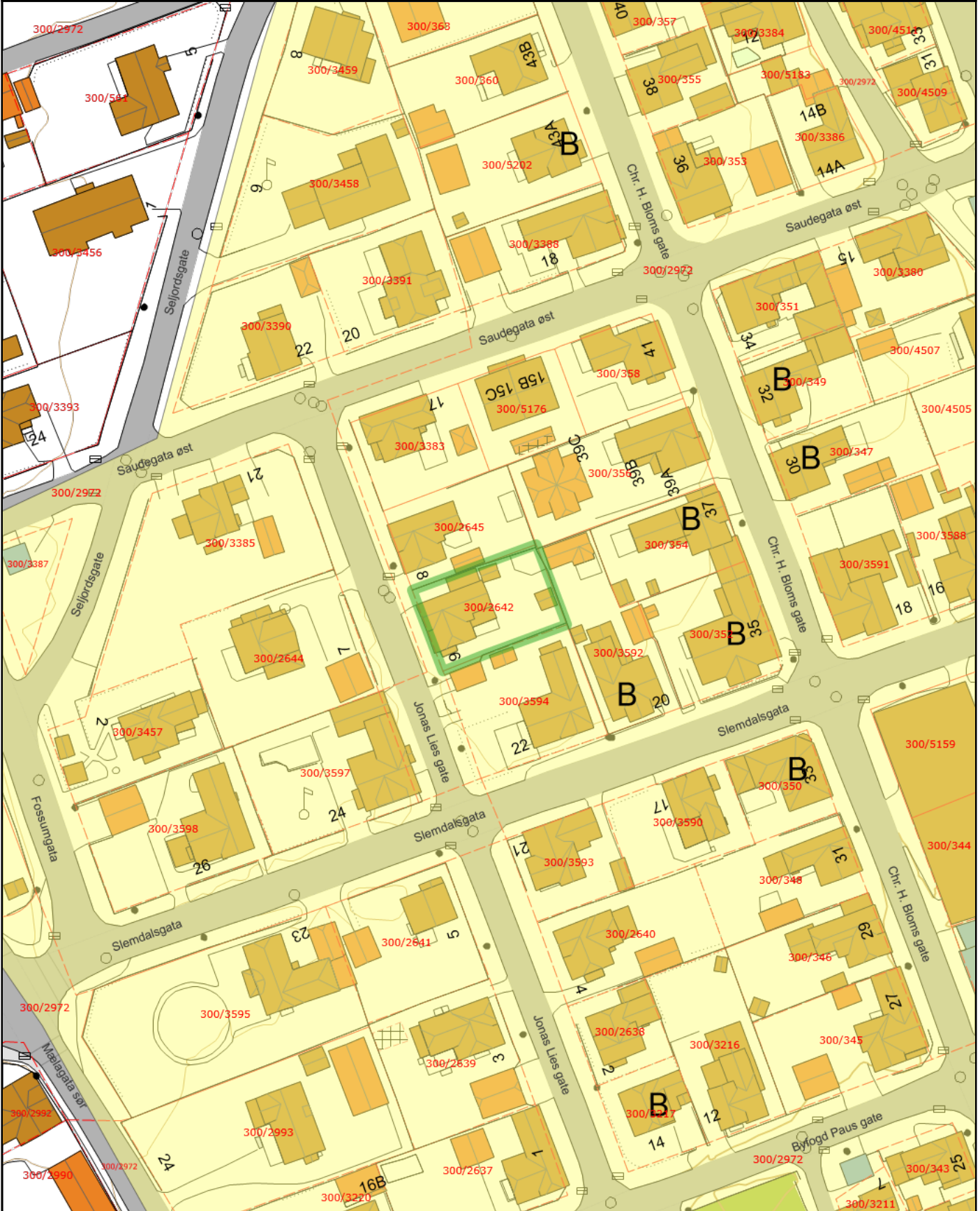
Skien kommune

Situasjonskart

Eiendom:	Gnr: 300	Bnr: 2642	Fnr: 0	Snr: 0
Adresse:	Jonas Lies gate 6 3717 SKIEN			
Annen info:				





















Målestokk
1:1000



Tegnforklaring

	Kulturminnevernplan Hensynssone_C		Kum		Sluk
	Annet gjerde		Flaggstang		Frittstående trappekant
	Svømmebassengkant		Målt grenselinje		Usikker grenselinje
	Hekk		Mast		Gatelys (belysningspunkt)
	Luftledning trase		Annet gjerde		Svømmebassengkant
	Bygningsdelelinje		Bygningslinje		Bygningsavgrensning tiltak
	Grunnmur		Mønelinje		Takkant
	Takoverbyggkant		Taksprang		Trapp inntill bygg
	Veranda		Frittstående trapp		Svømmebasseng
	Godkjent byggetiltak		Takoverbygg		Udefinerte bygg
	Bolig		Garasje og uthus		Annen næring
	Vegdekkekant		Gang- og sykkelvegkant		Fortauskant
	Vegkant annet vegareal avgrensning		Annet vegareal avgrensning		Gangfelt avgrensning
	Veg		Gang- og sykkelveg		Høydekurve
	Høydekurve 5m		Lekeplass		Sport- og idrettsplass
	Eiendomsteig		Matrikelnummer		Kommunalveg gatenavn.
	Privatveg gatenavn.				

	Vann drift/nedlagt
	Vann pumpeledning drift/nedlagt
	Vann tunnel drift/nedlagt
	Spillvannsledning drift/nedlagt
	Spillvann overløpsledning drift/nedlagt
	Spillvann pumpeledning drift/nedlagt
	Spillvann tunnel drift/nedlagt
	Avløp Felles drift/nedlagt
	Avløp felles overløpsledning drift/nedlagt
	Avløp felles pumpeledning drift/nedlagt
	Avløp Felles Tunnel drift/nedlagt
	Overvann drift/nedlagt
	Overvann overløpsledning drift/nedlagt
	Overvann Pumpeledning drift/nedlagt
	Overvann Tunnel drift/nedlagt
	Drens drift/nedlagt
	Tunneller
	Pumperetning

Kvikkleire - risiko

	Risikoklasse 5
	Risikoklasse 4
	Risikoklasse 3
	Risikoklasse 2
	Risikoklasse 1